



«ПО ИСТОРИЧЕСКИМ МЕСТАМ ВОРОНОВЩИНЫ»



*Управление образования Гродненского облисполкома
Отдел образования Вороновского райисполкома
Государственное учреждение дополнительного образования
«Радунский районный центр туризма, краеведения и экологии»*

По историческим местам Вороновщины

маршрут № 455

*ГУДО «Радунский районный центр туризма, краеведения и экологии»
(далее- РРЦТКиЭ) - Радунское еврейское кладбище – музей “Волуны крутых
дорог прошлого” – еврейская синагога в Радуне – Мемориальный камень
участникам восстания 1863-64гг д. Шавры - Католический храм Вознесения
Девы Марии, памятник неоготики, 1910—1927 года – Могила Теодора
Нарбута. д. Нача- Усыпальница Шукевичей с могилой Вандалина
Шукевича, 2-я пол. XIX в.*

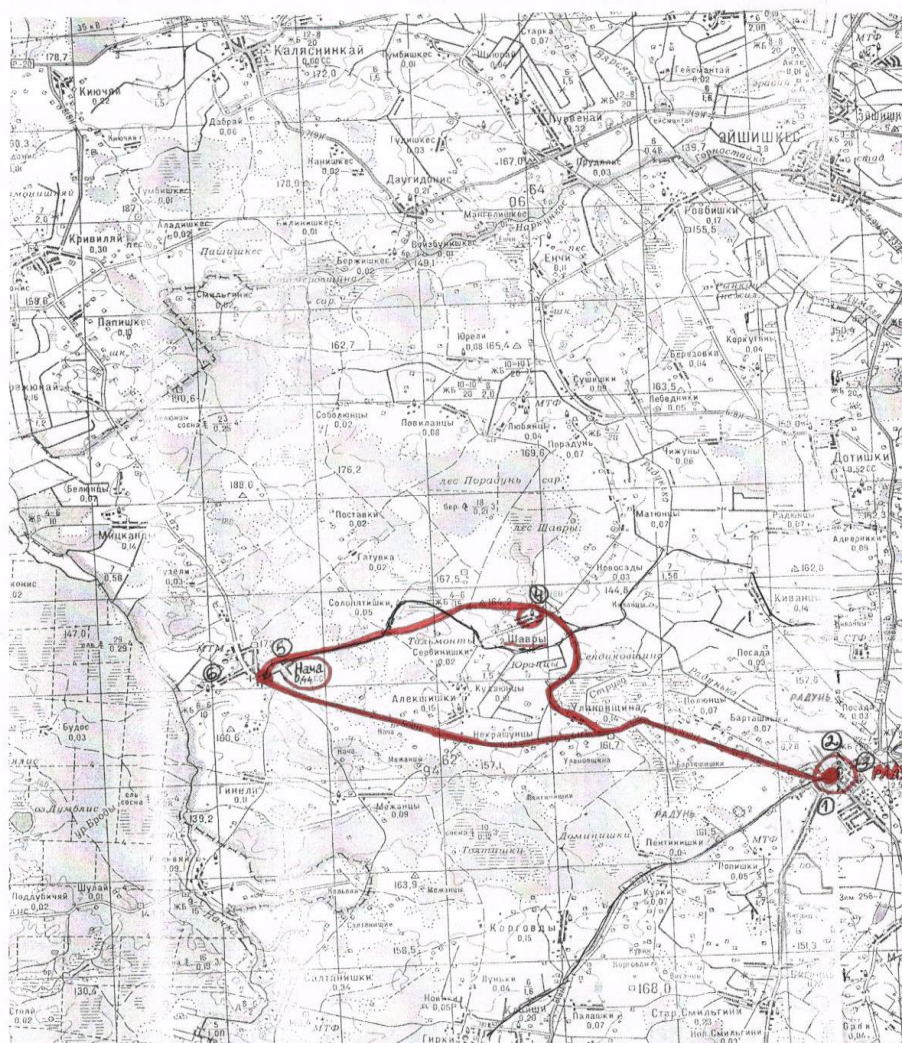
*Радунь
2018*

Программа

8.00	Прибытие в ГУДО «Радунский районный центр туризма, краеведения и экологии» Адрес: г.п. Радунь, ул. Советская ,108. Выдача велосипедов и снаряжения.
8.30	Обзорная экскурсия по г.п. Радунь. Посещение еврейского кладбища (30 мин.), музея валунов (30 мин), еврейской синагоги (20 мин).
10.15	Выезд на маршрут в сторону д. Шавры.
11.30	Мемориальный камень в честь памяти Нарбутов, участникам восстания 1863-64 гг д. Шавры.
12.30	Католический храм Вознесения Девы Марии, памятник неоготики, 1910—1927 года – Могила Теодора Нарбута.
13.30	Усыпальница Шукевичей с могилой Вандалина Шукевича, 2-я пол. XIX в.
14.00	Привал. Обед на костре. Фотосессия у озера д. Нача.
16.00	Отъезд в г.п. Радунь.
17.15	Прибытие ГУДО «Радунский районный центр туризма, краеведения и экологии» Адрес: г.п. Радунь, ул. Советская ,108.

В зависимости от Ваших предложений, возможно внести изменения в программу велотура. Время указано ориентировочно и может изменяться в зависимости от программы.

Карта – схема маршрута



- 1.ГУДО «Радунский районный центр туризма, краеведения и экологии».
- 2.Радунское еврейское кладбище.
- 3.Музей “Валуны крутых дорог прошлого”.
- 4.Еврейская синагога в Радуни.
5. Мемориальный камень участникам восстания 1863-64 гг . д.Шавры.
- 6.Католический храм Вознесения Девы Марии, памятник неоготики, 1910-1927 года – Могила Теодора Нарбута.
- 7.Усыпальница Шукевичей с могилой Вандалина Шукевича, 2-я пол. XIX в.

Технологическая карта

Наименование маршрута: «Однодневный веломаршрут по историческим местам Вороновщины».

Основные пункты маршрута: ГУДО «Радунский районный центр туризма, краеведения и экологии» - исторические места г.п. Радунь – кладбище д. Щавры – исторические места д. Нача.

1. Основные показатели маршрута

Вид маршрута: веломаршрут.

Протяженность маршрута (км): 27 км.

Продолжительность маршрута в днях (календарных): 1 день.

Продолжительность маршрута по времени: 10 часов 15 мин.

Начало маршрута: ГУДО «Радунский районный центр туризма, краеведения и экологии».

Категории туристов: все категории.

2. Содержание программы обслуживания и график движения по маршруту.

№ П. П	Пункты маршрута и обслуживания, расстояние между ними (км)	Время прибытия в пункт и отправления из него	Программа обслуживания (с указанием партнеров, обслуживающих на маршруте)		Дополнительные услуги
			питание	Наименование туристско – экскурсионных мероприятий	
1	2	3	4	5	6
1	ГУДО «Радунский районный центр туризма, краеведения и экологии».	8.00 8.20	-	РРЦТКиЭ Приветствие группы методистами. Знакомство с руководителем туристической группы. Знакомство с основными пунктами маршрута. Выдача велосипедов и снаряжения.	-
2	Еврейское кладбище г.п. Радунь	8.30 9.00	-	РРЦТКиЭ ГУО «Радунская гимназия» учащиеся, учитель истории Фесенко И.И. Обзорная	-

				экскурсия.	
3	Музей “Валуны крутых дорог прошлого”	9.10 9.30	-	РРЦТКиЭ ГУО «Радунская гимназия». Учащиеся, учитель истории Фесенко И.И. Обзорная экскурсия.	-
4	Еврейская синагога в Радуни	9.40 10.15	-	РРЦТКиЭ Методист по краеведению. Обзорная экскурсия.	-
5	д. Шавры мемориальный камень в честь памяти Нарбутов, участникам восстания 1863-64 гг.	11.30 11.50	-	РРЦТКиЭ Методист по краеведению. Обзорная экскурсия.	-
6	д. Нача католический храм Вознесения Девы Марии, памятник неоготики, 1910—1927 года – Могила Теодора Нарбута.	12.30 13.15	-	ГУО «УПК Начский ясли – сад – средняя школа», учитель истории Куель А.Ч. Обзорная экскурсия.	
7	д. Нача усыпальница Шукевичей с могилой Вандалина Шукевича, 2-я пол. XIX в.	13.30 14.00	-	ГУО «УПК Начский ясли – сад – средняя школа», учитель истории Куель А.Ч. Обзорная экскурсия.	
8	д. Нача, лесопарк, берег, озера.	14.00 16.00	Обед на костре	РРЦТКиЭ Педагоги, организация пикника. Отъезд	--
9					

Информация о Вороновском районе

Вороновский район расположен на северо – западе Гродненской области в бассейнах рек Жижма и Дитва. По площади район занимает территорию равную 1,5 тыс. кв. км. Граничит со Щучинским, Лидским и Ивьевским районами Гродненской области и в северной части района с Литвой. Район образован 15 января 1940 года. Административно разделён на 14 сельских Советов. В районе 2 посёлка городского типа – Вороново и Радунь, 336 населённых пунктов. Население 31.7 тыс. чел. Центр района – посёлок городского типа Вороново с населением 6.4 тыс. чел. Находится в 133 км на северо-восток от Гродно и в 1 км от железнодорожной станции Вороново...Впервые посёлок упоминается в 16 веке как владение Гаштольд под древним названием Болотна, в последствие ставшим собственностью Стипионов. С конца 18 века местечко переходит в состав Российской империи, затем в первой половине 20 века - в состав Польши. В 1939 году территория Вороново присоединяется к БССР.

Среди памятников зодчества, которые находятся на территории района, наиболее известны дом – крепость в деревне Гайтюнишки (вторая половина 17 ст.), деревянный костёл Святого Креста и звонница в агрогородке Жирмуны (18 в.), костёл Пресвятой Троицы в агрогородке Заболоть (первая половина 19 в.), костёл Святого Иоанна Крестителя в деревне Бенькони (1900г.), костёл Посещения Матери Божьей Трокельской в деревне Трокели (1809г.).

Информация об объектах сопутствующих по маршруту

ГУДО «Радунский районный центр туризма, краеведения и экологии»



ГУДО «Радунский районный центр туризма, краеведения и экологии» открыт 1 сентября 2015. Центр расположен по ул. Советской, 108, в центре г.п. Радунь в здании школы – интерната. В центре собраны данные о туристических возможностях района, интересных событиях и мероприятиях, о музеях и музейных комнатах УО района. В нашем центре можно приобрести информацию о культурных и исторических местах Вороновского района.

Ра́дунь (*польск.* *Raduń*, *белор.* *Радунь*, *лит.* *Rodūnė*) — городской посёлок в Вороновском районе Гродненской области Беларуси, административный центр Радунского поселкового Совета. Размещён на реке Радунька в 30 км от районного центра — г.п. Вороново.

Впервые упоминается в 1387 году в грамоте Ягайло как центр волости. Под именем Родно встречается в летописном «Списке русских городов дальних и ближних». В XIV—XVII веках возводится замок. В 1649 году получает Магдебургское право.

В Российской империи *Радунь* был большим еврейским центром — «Меккой Тора» (то есть местом, где много сведущих в Торе евреев), и все соблюдающие евреи знают об этом^[2].

С 1958 года городской посёлок^[3], с 1962 входит в Вороновский район Гродненской области.

Еврейское кладбище в г.п. Радунь



Поселок Радунь Вороновского района Гродненской области является целью путешествия для религиозных евреев всего мира, стремящихся посетить могилу почитаемого иудеями раввина Хафец Хаима. Хафец Хаим – один из основателей существующей поныне межгосударственной еврейской организации "Агудат Исраэль", автор книги "Хафец Хаим" ("Тот, кто жаждет жизни"), посвященной осуждению греха злословия (название этого труда стало, кстати, и вторым именем знаменитого раввина, известного до того как Исраэль Меир Акоэн.). А самое известное его сочинение – «Мишна Брура» - принято во всех современных еврейских общинах как авторитетный комментарий кодекса законов Торы и положений, установленных мудрецами. 1 июля 1941 г. Радунь заняли части вермахта. Был учрежден юденрат во главе с Ноахом Долинским. В ноябре 1941 г. создано гетто, в котором содержалось 1834 чел., в т. ч. из близлежащих населенных пунктов. 11 мая 1942 г., в ходе ликвидации гетто, 1137 евреев были расстреляны, около 180 чел. сумели бежать. После освобождения в Радунь вернулось 32 еврея.

Музей “Волуны крутых дорог прошлого”



Инициаторы создания музея под открытым небом: гимназия и райисполком, идея принадлежит Ивану Фесенко, руководителю Радунского народного историко-краеведческого музея.

Все началось с того, что гимназический мини-проект «Валуны крутых дорог прошлого» вошел в число победителей большого международного проекта «Живая история моего края», который проводило представительство объединения «Немецкая ассоциация народных университетов» (ФРГ). Сейчас представительство готово оказать проекту финансовую поддержку в размере 5 тыс. евро.

Территория музея, которая разместится на площади в 1 гектар близки от гимназии, повторит контуры Вороновского района и, что особенно интересно, даже попытается воссоздать в миниатюре его природную водную сеть. Валуны привезены из разных уголков района и занимают свое место на необычной карте в тех местах, откуда они прибыли.

В музее экспонируются ледниковые валуны – камни необычного вида или правильной геометрической формы, камни с сохраненными на них отпечатками следов животных или человека, отпечатками растений, а также любых других знаков, отметин или углублений, сохранившихся с древних времен. Среди каменных экспонатов – *геологический валун более 1,5 м высотой, Пликский культовый камень высотой более 2,2 м, Белюнцевский камень со знаками высотой 1,2 м.* Есть в потенциальной коллекции и предполагаемый древний жертвенник, валун с характерным углублением. Официально открыт музей был в июне 2014 года.



Еврейская синагога в Радунь



В XVIII в. Радунь стала экономическим и культурным центром евреев, с 1869 г. здесь работала еврейская школа — ешибот. Имя Хафец Хаима связано также с созданием высшего религиозного учебного заведения по подготовке раввинов - знаменитой Радунской иешивы, которая быстро приобрела славу одной из лучших в Восточной Европе. Здание иешивы, построенное во второй половине XIX века, сохранилось по сей день, правда, сейчас в нем находятся местный клуб и библиотека. А вот с домом знаменитого раввина произошла история, красноречиво иллюстрирующая наше отношение к культурным ценностям: потомки Хафец Хаима, видя, что

здание приходит в упадок, выкупили дом, разобрали его и перевезли в Штаты. Остается лишь восхищаться вниманием еврейского народа к своей истории и поражаться собственной недальновидности: ведь здание можно было отреставрировать и поддерживать в надлежащем виде, привлекая тем самым туристов, коих, кстати, немало. Группы паломников-иудеев, посещающих Беларусь, как правило, весьма многочисленны, включают больше 100 человек. За минувший год в нашу страну приезжало 3 таких группы, в нынешнем году - одна.

Мемориальный камень участникам восстания 1863-1864 гг. д. Шавры



«Памятный камень», мемориальная табличка на котором гласит, что камень «поставлен» участникам восстания 1863 года — Л. Нарбуту, В. Нарбуту Михаловскому, У. Навицкому и неизвестным участникам от потомков.

В 1863 году здесь формировался повстанческий отряд под предводительством **Людвика Нарбута**, сына археолога и историка Теодора Нарбута. Кладбище — это располагается рядом с деревней **Шавры** (Вороновский район Гродненской области), а в этой деревне и жили сами *Нарбуты*, самыми известным из которых был — Теодор Нарбут, историк и публицист, военный инженер (одна из его работ которая принесла известность автору — [«ХРОНИКА БЫХОВЦА»](#)).

Католический храм Вознесения Девы Марии, памятник неоготики, 1910-1927 года – Могила Теодора Нарбута



Нача – это деревня Вороновского района, Гродненской области Беларуси. Основной достопримечательностью деревни Нача является костел Вознесения Девы Марии, который был построен в 1927 году. Данный костел является памятником архитектуры начала XX столетия. Костел в деревне Нача находится в идеальном отреставрированном состоянии. Костел достаточно большой и грандиозный. Туристам и путешественникам будет достаточно интересно увидеть эту достопримечательность. Также в деревне Нача сохранилась часовня построенная во второй половине XIX века. Деревня Нача находится в приграничной зоне.

**Усыпальница Шукевичей с могилой Вандалина Шукевича, 2-я пол.
XIX в.**



Родился Вандалин Шукевич в 1852 году в деревне Нача Вороновского района Гродненской области и был фактически одним из основоположников научной археологии западных земель Беларуси. **Шукевичем были исследованы** различные захоронения около местных урочищ *Плитница* и *Ланкишки*, было произведено раскопки и произведены исследования 396 захоронений, из них — 16 курганов, XIII — XIV веков. Записал множество легенд и преданий о памятниках прошлого. Ученый очень много времени и денег отдавал своей работе, был хорошо известен в научных кругах Кракова, Варшавы, Москвы, Санкт – Петербурга. Часовня была построена около 1850 года еще бабушкой Вандалина Шукевича. До недавнего времени каплица была почти разрушена, народ мечтал о кладах и поэтому все содержимое склепа, как и сами останки семьи Шукевичей, были перевернули вверх дном. **В начале 2004 года каплицу реставрировали**, теперь там есть алтарь и фамильный склеп, где захоронены останки Вандалина, его жены, дочери, сестры и матери...

ГУДО «Радунский районный центр туризма, краеведения и экологии» приглашает всех желающих посетить достопримечательности Вороновской земли. В зависимости от Ваших пожеланий мы готовы организовать Вам поход (вело, пеший), экскурсию, организовать Ваш досуг. Мы рады к сотрудничеству. Ждем групповых и индивидуальных заявок.

Наши координаты:

г.п. Радунь, ул. Советская, 108, тел.: 80159445402

Наш сайт: <https://rctdm.schools.by>

E-mail: cvrrad@yandex.ru